

ANNEXE I

LIMITES FORESTIERES CONSTATEES


FONTENAIS

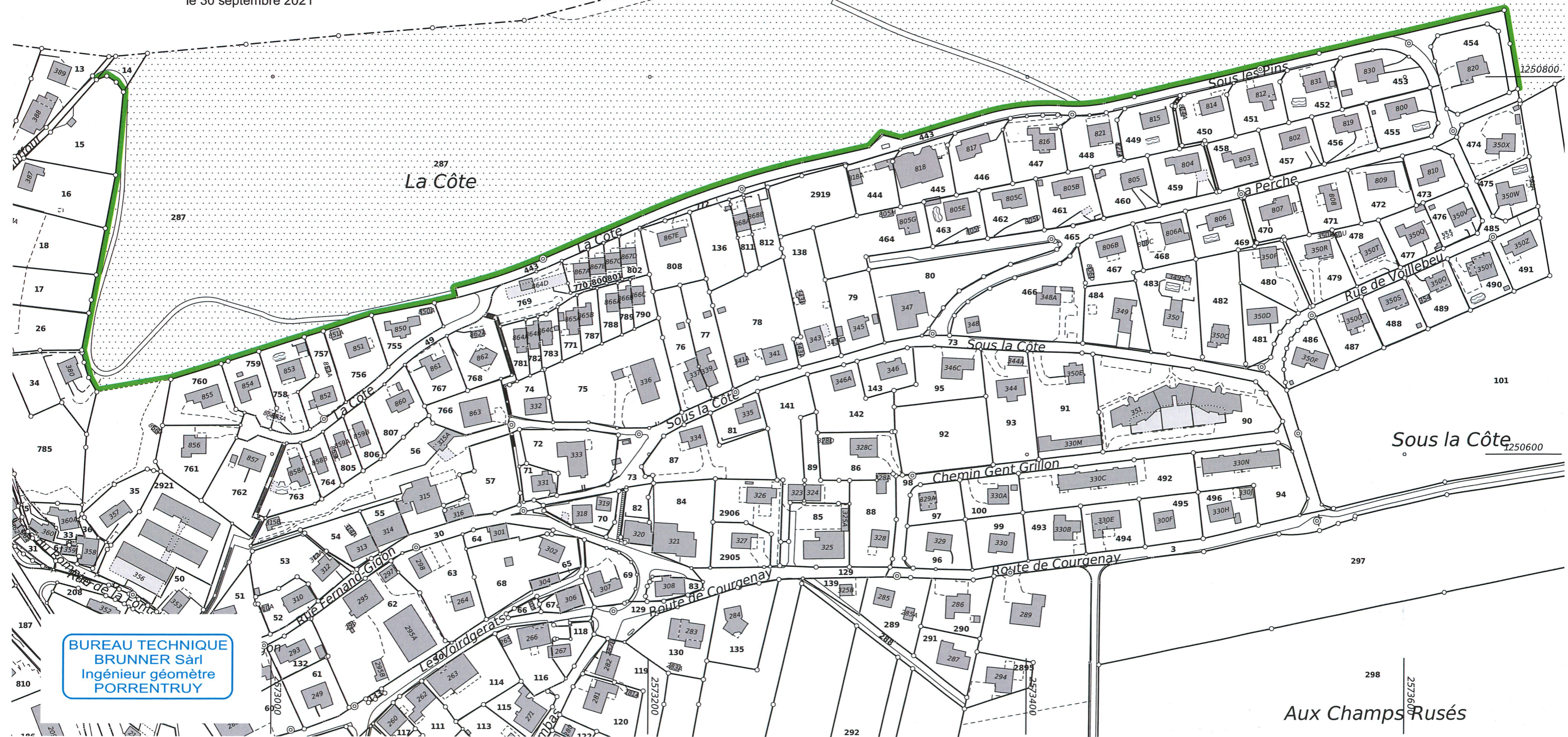
1:2000

CERTIFIÉ EXACT
PORRENTUY, LE 30 SEPTEMBRE 2021
LE GEOMETRE D'ARRONDISSEMENT:



Légende:

 Limite forestière constatée le 30 septembre 2021



FONTENNAIS

1:1000



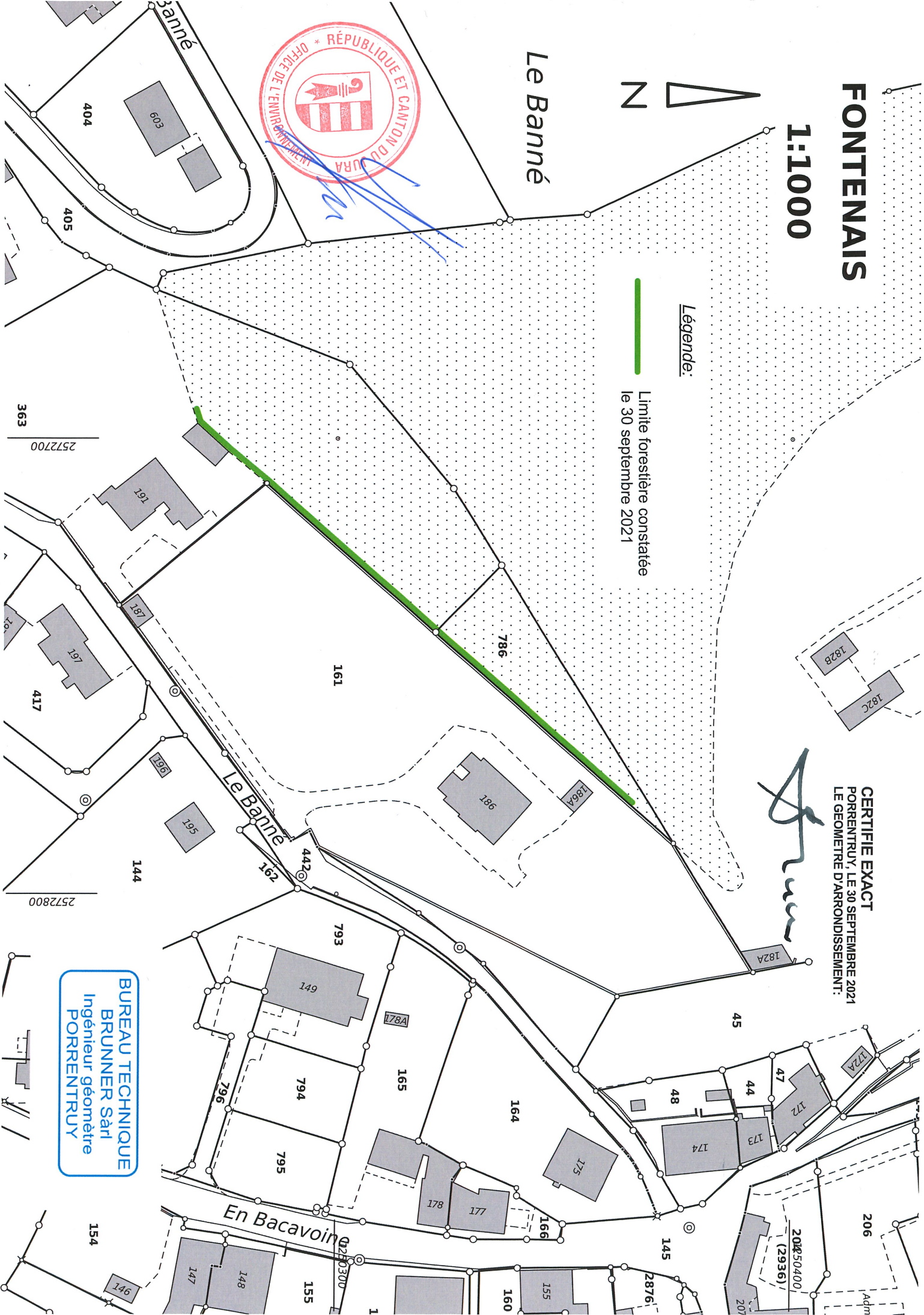
Le Banné



Légende:

— Limite forestière constatée
le 30 septembre 2021

CERTIFIÉ EXACT
PORENTRUÿ, LE 30 SEPTEMBRE 2021
LE GÉOMÈTRE D'ARRONDISSEMENT:



BUREAU TECHNIQUE
BRUNNER Sàrl
Ingénieur géomètre
PORENTRUÿ

En Bacavoine

363
2572700

2572800



ANNEXE II

FICHE ILLUSTRATIVE D'AMENAGEMENT DE SURFACES

LES MATÉRIAUX ET LEURS UTILISATIONS

Matériaux

Représentation Désignation / Rôle

Enrobé bitumineux

- Chaussée / circulation véhicules
- Surface de manœuvre
- Trottoir sur une faible portion

Illustration




Pavés granit

- Pour surfaces de « représentation » (place, parvis, base de fontaine)
- Déplacements autour de bâtiment à vocation publique



Pavés béton

- Rôle identique au pavé granit, mais pour un usage secondaire (en remplacement du pavé granit)
- Forme géométrique régulière
- Privilégier les couleurs de tons naturelles dans les gammes de gris et de beige, le rouge ou d'autres couleurs vives sont uniquement utilisées pour le marquage ponctuel



Pierre calcaire

- Pour socles de fontaine
- Assurent une liaison entre les éléments monolithiques des bacs et leur base



Béton

- Pour cheminements piétonniers privés
- Utilisés sur de petites surfaces



Groïse, gravier

- Pour les surfaces perméables (cheminements piétonniers et places)
- Emploi traditionnel et local



Herbe, espace fleuri, jardin

- Emploi pour les espaces libres de construction, les aires de dégagement devant le bâti ou pour les bandes vertes le long des routes et chemins



Arbres

- Pour agrémenter les espaces publics ou privés



EXEMPLES DE REVÊTEMENTS PERMÉABLES ET VÉGÉTALISABLES

Exemple	Profil, structure
	Gazon-gravier <ul style="list-style-type: none"> couche d'usure: 3 cm de gravillon couche organique: 10-15 cm de cailloux et terre couche de fondation: gravier
	Gravier (empierrement) <ul style="list-style-type: none"> couche d'usure: 5 cm de gravier ou marné, recouverts de sable concassé ou gravillon couche de fondation: gravier
	Pavés de pierre espacés <ul style="list-style-type: none"> pavés jointoyés au sable 3-5 cm de sable ou gravillon couche de fondation: gravier
	Pavés en béton entretoisés <ul style="list-style-type: none"> pavés en aggloméré entretoisés et jointoyés au sable 3-5 cm de sable ou gravillon couche de fondation: gravier

Guide de l'environnement n° 5 – Cohabiter avec la nature, OFEFP 1995

ANNEXE III

REPERTOIRE DES BIENS CULTURELS DE LA REPUBLIQUE ET CANTON DU JURA

District: Porrentruy
Commune: Bressaucourt
N° fédéral de la commune : 6776
Type de recherche: Époques: toutes, familles: toutes

RÉPERTOIRE DES BIENS CULTURELS

n°	Objet	PB	SAR	CH	JU	RBC	ISOS
56 07	- cure	*				Loc.	
56 02	- quatre fontaines	*			1978	Loc.	E11
56 00	* village						Loc.
56 04	- champ du Moulin: romain		*			*	
56 05	- bâme aux Pirotas: pré/pro		*			*	
56 06	- grotte de Vaberbin: pro.		*			*	
56 15	- four à chaux		*			*	
56 14	- ferme N° 8	*				Loc.	
56 13	- ferme N° 56	*				Loc.	
56 12	- ferme N° 44	*				Loc.	
56 11	- ferme N° 80	*				Loc.	E04
56 10	- ferme N° 73	*			1999	Loc.	E07
56 09	- grenier N° 43a	*				Loc.	
56 08	- ancienne école	*			1999	Loc.	
56 03	- immeuble No 45	*		1986	1985	*	
56 01	- église	*		1987	1985	Rég.	E27

District: Porrentruy
Commune: Bressaucourt
Nom: * village
NOCC de l'objet: 56.00

CH:
JU:
RBC:
ISOS: Loc.

Famille: 300 SITES
Matière: 320 Villages
Epoque: -
Parcelle: 000
Coordonnées: X: -Y: -
IdBat: -
Adresse: -

Description:

Village au caractère rural bien conservé. La rue principale est animée par de nombreuses courbes et contre-courbes. L'aspect actuel des maisons date principalement de l'époque suivant les incendies survenus au XIXe siècle (1832, 1838, 1844, 1882).



District: Porrentruy
Commune: Bressaucourt
Nom: - église
NOCC de l'objet: 56.01

CH: 1987
JU: 1985
RBC: Rég.
ISOS: E27

Famille: 050 EGLISES / CLOCHERS
Matière: 050 Eglises / Clochers
Epoque: 1893 / 94
Parcelle: 1222
Coordonnées: X: 569.666Y: 248.627
IdBat: -
Adresse: Au Village

Description:

Eglise paroissiale St-Etienne, construite en 1893/1894, par P.J. Maurice Vallat. Basilique de style néo-roman à trois nefs, sur le modèle de l'église ND d'Auteuil. Clocher-porche surmonté d'un dôme inspiré de celui du Sacré-Coeur à Paris. Mobilier et décoration en majeure partie originaux. Restauration extérieure en 1986/1987. Nouveaux travaux de restauration extérieure en 2002/2003.



District: Porrentruy
Commune: Bressaucourt
Nom: - quatre fontaines
NOCC de l'objet: 56.02

CH:
JU: 1978
RBC: Loc.
ISOS: E11

Famille: 190 FONTAINES
Matière: 190 Fontaines
Epoque: 1851 - 1900
Parcelle: 42
Coordonnées: X: 569.822Y: 248.679
IdBat: -
Adresse: Parcelles 42, 56, 126, 57

Description:

Le village a conservé plusieurs fontaines du XIXe siècle, situées sur les places ou en bordure de chemin. Celle de la Place du 23-Juin est composée d'un bassin octogonal et d'un fût en forme d'obélisque de style néo-classique. Restauration en 1998.



District: Porrentruy
Commune: Bressaucourt
Nom: - immeuble No 45
NOCC de l'objet: 56.03

CH: 1986
JU: 1985
RBC: *
ISOS:

Famille: 160 FERMES
Matière: 164 Type Bas-Jura (maison-bloc / devant-huis ouvert)
Epoque: 1850 env. et 1601 - 1700
Parcelle: 105
Coordonnées: X: 569.725Y: 248.617
IdBat: 980692
Adresse: Au Village 45

Description:

Grande ferme composée d'un rural, dont certains éléments remontent au XVII^e siècle au moins, et d'une partie d'habitation datant, dans son aspect actuel, de 1850. Devant-huis accessible par une porte en arc surbaissé, caractéristique d'une ferme de plaine jurassienne. Linteau daté de 1850. Rénovation partielle en 1985.



District: Porrentruy
Commune: Bressaucourt
Nom: - champ du Moulin: romain
NOCC de l'objet: 56.04

CH:
JU:
RBC: *
ISOS:

Famille: 000 ARCHEOLOGIE
Matière: 005 Epoque romaine
Epoque: Epoque romaine
Parcelle: 000
Coordonnées: X: Y:
IdBat:
Adresse:

Description:

Cette villa romaine, connue de longue date, n'a jamais été véritablement fouillée. Néanmoins, quelques monnaies romaines trouvées sur place font partie du médailler de Porrentruy. On possède aussi des fragments de tuiles à rebord.

Pas d'image pour l'instant!

District: Porrentruy
Commune: Bressaucourt
Nom: - bâme aux Pirotas: pré/pro
NOCC de l'objet: 56.05

CH:
JU:
RBC: *
ISOS:

Famille: 000 ARCHEOLOGIE
Matière: 002 Préhistoire et protohistoire
Epoque: Préhistoire et protohistoire
Parcelle: 000
Coordonnées: X: Y:
IdBat:
Adresse:

Description:

Cette grotte a livré une faune et de la céramique lors des diverses fouilles qui y furent exécutées. On relève des traces du Bronze final, de l'époque de la Tène, du Moyen Âge et du XVIIIe siècle au moins. Ossements d'ours des cavernes



District: Porrentruy
Commune: Bressaucourt
Nom: - grotte de Vaberbin: pro.
NOCC de l'objet: 56.06

CH:
JU:
RBC: *
ISOS:

Famille: 000 ARCHEOLOGIE
Matière: 003 Protohistoire (Néolithique et Ages des métaux)
Epoque: Protohist. (Néolith. et A. métaux)
Parcelle: 000
Coordonnées: X: Y:
IdBat:
Adresse:

Description:

Cette petite grotte a livré une faune holocène intéressante et des tessons d'un récipient de l'époque du Bronze final.

Pas d'image pour l'instant!

District: Porrentruy
Commune: Bressaucourt
Nom: - cure
NOCC de l'objet: 56.07

CH:
JU:
RBC: Loc.
ISOS:

Famille: 090 CURES
Matière: 090 Cures
Epoque: 1844 env.
Parcelle: 113
Coordonnées: X: 569.659Y: 248.579
IdBat: 980688
Adresse: Clos rière la Cure 41

Description:

Petit bâtiment néo-classique, reconstruit après l'incendie de 1844, comptant deux niveaux sous toit à quatre pans. Belles fenêtres à linteaux cintrés. Plans de Jules de Lestocq. Agrandissement de l'annexe en 2001.



District: Porrentruy
Commune: Bressaucourt
Nom: - ancienne école
NOCC de l'objet: 56.08

CH:
JU: 1999
RBC: Loc.
ISOS:

Famille: 100 ECOLES
Matière: 100 Ecoles
Epoque: 1833
Parcelle: 104
Coordonnées: X: 569.733Y: 248.646
IdBat: 980693
Adresse: Au Village 46

Description:

Ancienne école abritant actuellement l'administration communale, construite dans un style néo-classique rural en 1833. Façade principale du côté gouttereau à deux niveaux sur un étage de soubassement. Toit à croupes faitières. Escalier à deux montées. Linteau de porte daté de 1833/PBB. Annexe orientale construite en 1886. Restauration extérieure en 1999.



District: Porrentruy
Commune: Bressaucourt
Nom: - grenier N° 43a
NOCC de l'objet: 56.09

CH:
JU:
RBC: Loc.
ISOS:

Famille: 170 GRENIERS
Matière: 170 Greniers
Epoque: 1746
Parcelle: 111
Coordonnées: X: 569.674Y: 248.589
IdBat: -
Adresse: Clos Rière la Cure 43a

Description:

Grenier daté de 1746, avec assemblage de madriers en queue d'aronde. Coffres à grain et protection de planches enlevés en 1997.



District: Porrentruy
Commune: Bressaucourt
Nom: - ferme N° 73
NOCC de l'objet: 56.10

CH:
JU: 1999
RBC: Loc.
ISOS: E07

Famille: 160 FERMES
Matière: 163 Type maison-bloc
Epoque: 1801 - 1850
Parcelle: 19
Coordonnées: X: 570.006Y: 248.730
IdBat: 980715
Adresse: Sous le Four 73

Description:

Ferme à façade caractéristique mise en évidence par la courbe de la rue. Bâtiment comptant deux niveaux sous un toit à deux versants. Fenêtres barlongues en façade ouest. Rénovation en 1999.



District: Porrentruy
Commune: Bressaucourt
Nom: - ferme N° 80
NOCC de l'objet: 56.11

CH:
JU:
RBC: Loc.
ISOS: E04

Famille: 160 FERMES
Matière: 163 Type maison-bloc
Epoque: 1901 - 1950
Parcelle: 31
Coordonnées: X: 569.933Y: 248.837
IdBat: 980770
Adresse: Le Cloître 80

Description:

Ferme à deux niveaux et pignon lambrissé. Avant-toit en berceau surbaissé à contre courbes. Toit à croupes faitières. Bâtiment abritant un moulin et une scierie en activité jusqu'en 1904. Il a été reconstruit après incendie en 1936.



District: Porrentruy
Commune: Bressaucourt
Nom: - ferme N° 44
NOCC de l'objet: 56.12

CH:
JU:
RBC: Loc.
ISOS:

Famille: 160 FERMES
Matière: 166 Type Bas-Jura (rural dissocié)
Epoque: 1851 - 1900
Parcelle: 108
Coordonnées: X: 569.735Y: 248.584
IdBat: 980691
Adresse: Rière Germetat 44

Description:

Corps d'habitation de style néo-classique comptant deux niveaux sous un toit à quatre pans. Chaînes d'angle, cordon et balcon en façade principale. Imposant rural n° 44a abrité sous un toit à deux versants à pente raide. Porte de grange en arc surbaissé. Galerie abritée par un auvent.



District: Porrentruy
Commune: Bressaucourt
Nom: - ferme N° 56
NOCC de l'objet: 56.13

CH:
JU:
RBC: Loc.
ISOS:

Famille: 160 FERMES
Matière: 165 Type Bas-Jura (maison-bloc avec auvent)
Epoque: 1855 env.
Parcelle: 65
Coordonnées: X: 569.738Y: 248.681
IdBat: 980698
Adresse: Au Village 56

Description:

Ferme à façade du côté gouttereau, comptant deux niveaux sous un toit à deux versants. Linteau de porte daté de 1855/MD. La partie rurale est abritée par un auvent. Porte de grange en arc surbaissé.



District: Porrentruy
Commune: Bressaucourt
Nom: - ferme N° 8
NOCC de l'objet: 56.14

CH:
JU:
RBC: Loc.
ISOS:

Famille: 160 FERMES
Matière: 164 Type Bas-Jura (maison-bloc / devant-huis ouvert)
Epoque: 1836 env.
Parcelle: 142
Coordonnées: X: 569.383Y: 248.378
IdBat: 980761
Adresse: Les Bussattes 8

Description:

Ferme à façade principale du côté gouttereau, comptant deux niveaux sous un toit à croupe faîtière. Baies de différentes formes sur la façade pignon. Linteau de porte daté de 1836/IBO. Porte de grange en arc déprimé.



District: Porrentruy
Commune: Bressaucourt
Nom: - four à chaux
NOCC de l'objet: 56.15

CH:
JU:
RBC: *
ISOS:

Famille: 000 ARCHEOLOGIE
Matière: 008 Epoques postérieures seules
Epoque: Moderne
Parcelle: 000
Coordonnées: X: -Y: -
IdBat: -
Adresse: Montaignre

Description:

Four à chaux

Pas d'image pour l'instant!

District: Porrentruy
Commune: Fontenais
N° fédéral de la commune : 6790
Type de recherche: Époques: toutes, familles: toutes

RÉPERTOIRE DES BIENS CULTURELS

n°	Objet	PB	SAR	CH	JU	RBC	ISOS
70 12	- Villars : chapelle	*				Loc.	
70 11	- Villars : maison paysanne 502	*				Loc.	
70 10	- Villars : maison paysanne 475	*				Loc.	
70 09	- Villars : maison paysanne 476	*				Loc.	
70 07	- villa 186 avec parc	*				Loc.	E38
70 06	- maison paysanne 231 : façade	*				Loc.	E32
70 05	- maison paysanne 153	*				Loc.	
70 03	- château			1984	1980	Rég.	E02
70 02	- chapelle Sainte-Croix	*		1988	1985	Rég.	
70 01	- église	*				Rég.	
70 00	* village						Loc.
70 04	- le Chételat : médiéval		*			*	
70 08	* Villars, hameau						Loc.
70 14	- villa		*			*	
70 15	- croix	*				Loc.	
70 13	- maison d'habitation	*				Loc.	

District: Porrentruy
Commune: Fontenais
Nom: * village
NOCC de l'objet: 70.00

CH:
JU:
RBC:
ISOS: Loc.

Famille: 300 SITES
Matière: 320 Villages
Epoque: -
Parcelle: 000
Coordonnées: X: -Y: -
IdBat: -
Adresse: -

Description:

Site au relief accidenté, marqué en son centre par la fontaine qui a donné son nom au village. Du fait de la proximité de Porrentruy, Fontenais a connu une forte expansion au XXe siècle.



District: Porrentruy
Commune: Fontenais
Nom: - église
NOCC de l'objet: 70.01

CH:
JU:
RBC: Rég.
ISOS:

Famille: 050 EGLISES / CLOCHERS
Matière: 050 Eglises / Clochers
Epoque: 1935
Parcelle: 195
Coordonnées: X: 573.013Y: 250.287
IdBat: -
Adresse: En Combas

Description:

Eglise paroissiale Saint-Pierre-et-Paul construite en 1935 par Fernand Dumas. Décoration et mobilier par des artistes du groupe de Saint-Luc (Baud, Berretta, Feuillat, Gaeng).



District: Porrentruy
Commune: Fontenais
Nom: - chapelle Sainte-Croix
NOCC de l'objet: 70.02

CH: 1988
JU: 1985
RBC: Rég.
ISOS:

Famille: 060 CHAPELLES
Matière: 060 Chapelles
Epoque: 1445
Parcelle: 534
Coordonnées: X: 572.099Y: 249.104
IdBat: -
Adresse: Sainte-Croix

Description:

Ancien lieu de pèlerinage. Choeur bâti en 1445, avec voûtes d'ogives. Clef de voûte et bas-reliefs sculptés de 1523. Peinture murale du XVe siècle. Nef et chapelle latérale gauche de 1652. Nouvelle flèche en 1986. Rénovation extérieure en 1986/1987. Découverte de peintures murales du XVe siècle.



District: Porrentruy
Commune: Fontenais
Nom: - château
NOCC de l'objet: 70.03

CH: 1984
JU: 1980
RBC: Rég.
ISOS: E02

Famille: 011 CHATEAUX
Matière: 011 Châteaux
Epoque: 1740
Parcelle: 206
Coordonnées: X: 572.903Y: 250.418
IdBat: 2021057
Adresse: Route de Porrentruy 208

Description:

Construit en 1740 pour Jean Faber, médecin du prince-évêque de Bâle. Escalier, cheminée et plafond en stuc style Régence. Intérieur rénové en 1981 pour abriter l'administration communale. Rénovation extérieure et nouvelle couverture des bulbes en cuivre en 1996.




District: Porrentruy
Commune: Fontenais
Nom: - le Chételat : médiéval
NOCC de l'objet: 70.04

CH:
JU:
RBC: *
ISOS:

Famille: 000 ARCHEOLOGIE
Matière: 008 Epoques postérieures seules
Epoque: Epoques postérieures seules
Parcelle: 000
Coordonnées: X: Y:
IdBat: -
Adresse:

Description:

Ce site de hauteur, où des restes de murs sont décrits, paraît devoir être daté plutôt du Moyen Age que de l'époque romaine, comme on le croit trop souvent. Des monnaies du XIe siècle y ont été découvertes en 1978.



Pas d'image pour l'instant!

District: Porrentruy
Commune: Fontenais
Nom: - ferme N° 153
NOCC de l'objet: 70.05

CH:
JU:
RBC: Loc.
ISOS:

Famille: 160 FERMES
Matière: 166 Type Bas-Jura (rural dissocié)
Epoque: 1651 - 1700
Parcelle: 156
Coordonnées: X: 572.912Y: 250.325
IdBat: 2021076
Adresse: La Fond de Vie 153

Description:

Corps d'habitation à deux niveaux sur un étage de soubassement, abrité sous un toit à quatre pans. Galerie à ouvertures chantournées en façade nord. En façade est, baies de différents styles et époques. Bel encadrement de fenêtre de style gothique tardif à moulures croisées et arc infléchi.



District: Porrentruy
Commune: Fontenais
Nom: - ferme N° 231 : façade
NOCC de l'objet: 70.06

CH:
JU:
RBC: Loc.
ISOS: E32

Famille: 160 FERMES
Matière: 165 Type Bas-Jura (maison-bloc avec auvent)
Epoque: 1851 env.
Parcelle: 214
Coordonnées: X: 573.063Y: 250.295
IdBat: 983624
Adresse: En Combas 231

Description:

Ancienne maison paysanne à façade principale du côté gouttereau datée de 1851/IG, fermant une des places du village. Transformation en bâtiment communal multifonctionnel en 2001/2003.



District: Porrentruy
Commune: Fontenais
Nom: - villa N° 186 avec parc
NOCC de l'objet: 70.07

CH:
JU:
RBC: Loc.
ISOS: E38

Famille: 150 MAISONS PARTICULIERES
Matière: 156 Villas XIXe / XXe
Epoque: 1901 - 1950
Parcelle: 161
Coordonnées: X: 572.779Y: 250.334
IdBat: 983542
Adresse: Le Banné 186

Description:

Villa de la fin du XIXe ou du début du XXe siècle, située en bordure de forêt et dominant le village à l'ouest. Le bâtiment est abrité sous un toit à deux versants et compte un niveau sur un étage de soubassement. Corps central à pignon. Riche ornementation en pierre de taille (bandeaux, chaînages). Parc arborisé.



District: Porrentruy
Commune: Fontenais
Nom: * Villars, hameau
NOCC de l'objet: 70.08

CH:
JU:
RBC:
ISOS: Loc.

Famille: 300 SITES
Matière: 330 Hameaux
Epoque: -
Parcelle: 000
Coordonnées: X: -Y: -
IdBat: -
Adresse: Villars

Description:

Le hameau compte plusieurs grandes fermes du XIX^e siècle avec porte de grange en arc. Quelques fermes plus anciennes, probablement du XVIII^e siècle, ont un devant-huis ouvert.



District: Porrentruy
Commune: Fontenais
Nom: - Villars: ferme N° 476
NOCC de l'objet: 70.09

CH:
JU:
RBC: Loc.
ISOS:

Famille: 160 FERMES
Matière: 166 Type Bas-Jura (rural dissocié)
Epoque: 1847 env.
Parcelle: 321
Coordonnées: X: 572.903Y: 248.666
IdBat: 983703
Adresse: VillarsRoute de Fontenais 476

Description:

Grande ferme au centre du hameau composée d'un rural avec porte de grange en arc et d'un corps d'habitation à façade principale du côté gouttereau comptant deux niveaux à sept travées. Linteau de porte daté de 1847/J.P. En façade est, fenêtres barlongues. Toit à demi-croupes.



District: Porrentruy
Commune: Fontenais
Nom: - Villars: ferme N° 475
NOCC de l'objet: 70.10

CH:
JU:
RBC: Loc.
ISOS:

Famille: 160 FERMES
Matière: 166 Type Bas-Jura (rural dissocié)
Epoque: 1842 env.
Parcelle: 372
Coordonnées: X: 572.892Y: 248.631
IdBat: 2020962
Adresse: VillarsRoute de Fontenais 475

Description:

Grande ferme composée d'un rural et d'un corps d'habitation à façade principale du côté gouttereau comptant deux niveaux à quatre travées. Linteau de porte daté de 1842/AM. Trois travées en façade est. Toit à demi-croupes. Chaînes d'angle.



District: Porrentruy
Commune: Fontenais
Nom: - Villars: ferme N° 502
NOCC de l'objet: 70.11

CH:
JU:
RBC: Loc.
ISOS:

Famille: 160 FERMES
Matière: 163 Type maison-bloc
Epoque: 1836 env.
Parcelle: 778
Coordonnées: X: 572.928Y: 248.429
IdBat: 983715
Adresse: VillarsRoute de Montancy 502

Description:

Ferme à façade principale du côté gouttereau. Le corps d'habitation compte deux niveaux à quatre travées, deux travées en façade sud. Linteau de porte daté de 1836/CF. Porte de grange avec linteau en bois légèrement cintré. Rénovée et transformée.



District: Porrentruy
Commune: Fontenais
Nom: - Villars : chapelle
NOCC de l'objet: 70.12

CH:
JU:
RBC: Loc.
ISOS:

Famille: 060 CHAPELLES
Matière: 060 Chapelles
Epoque: 1960 / 62
Parcelle: 391
Coordonnées: X: 572.975Y: 248.627
IdBat: -
Adresse: VillarsSur les Souhairs

Description:

Chapelle de Saint-Grat-et-Saint-Guérin, reconstruite en 1960/1962 à l'emplacement de l'ancienne chapelle de 1704. Simple bâtiment de plan restangulaire, abrité sous un toit à deux versants, avec auvent et clocher-mur en béton apparent. A l'intérieur, statues des deux patrons, vers 1700.



District: Porrentruy
Commune: Fontenais
Nom: - maison d'habitation
NOCC de l'objet: 70.13

CH:
JU:
RBC: Loc.
ISOS:

Famille: 150 MAISONS PARTICULIERES
Matière: 156 Villas XIXe / XXe
Epoque: 1943
Parcelle: 515
Coordonnées: X: 573.166Y: 248.030
IdBat: 983737
Adresse: Les Esserts 538

Description:

Construite comme maison de vacances sur les plans de Charles Kleiber fils, de Moutier, en 1943, cette maison est devenue habitation à l'année. L'intégration à la topographie et au site, par le jeu de murets en pierre naturelle et par la conservation d'arbres préexistants, traduit le souci de l'adaptation naturelle d'une construction à son environnement. Murs maçonnés en moellons, loggia en bois, grandes ouvertures côté vue, au nord.



District: Porrentruy
Commune: Fontenais
Nom: - villa
NOCC de l'objet: 70.14

CH:
JU:
RBC: *
ISOS:

Famille: 000 ARCHEOLOGIE
Matière: 005 Epoque romaine
Epoque: Romain
Parcelle: 000
Coordonnées: X: 573.500Y: 248.800
IdBat: -
Adresse: Villars: Champ sur le Bois

Description:

Villa

Pas d'image pour l'instant!

District: Porrentruy
Commune: Fontenais
Nom: - croix
NOCC de l'objet: 70.15

CH:
JU:
RBC: Loc.
ISOS:

Famille: 220 MOBILIER URBAIN
Matière: 221 Croix
Epoque: 1607
Parcelle: 000
Coordonnées: X: -Y: -
IdBat: -
Adresse: Place de l'Eglise

Description:

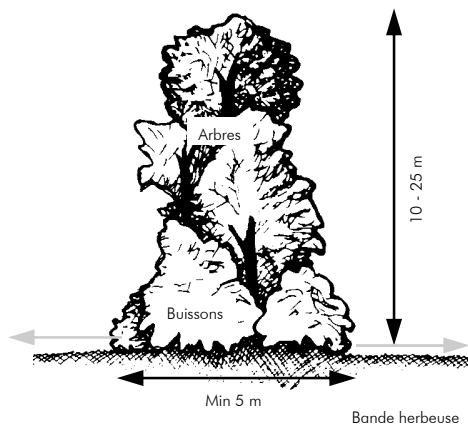
Ancienne croix de cimetière datant de 1607, montée sur une colonne torse avec chapiteau et base sculptés.

Pas d'image pour l'instant!

ANNEXE IV

DIRECTIVES SUR L'ENTRETIEN DU BOCAGE

Haies arborescentes



Définition

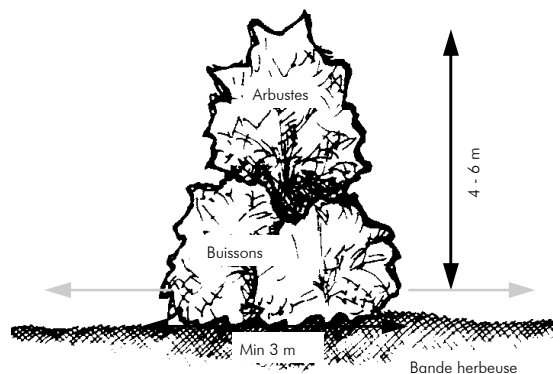
Une haie arborescente est formée de tout type d'arbres et d'arbustes. La hauteur dépend des essences d'arbres qui composent la haie, mais il faut compter au moins 10 m de haut.

Une largeur minimale de 5 m est nécessaire à la base. La présence d'une telle haie demande généralement au moins 10 m d'emprise au sol.

Problématique de gestion

- > Les haies hautes peuvent générer un ombrage important des cultures.
- > La présence de vieux arbres, souhaitée d'un point de vue biologique, influence parfois la quantité de branches mortes présentes.
- > La haie arborescente fournit par contre un abri pour le bétail, limite l'érosion et l'effet du vent. Elle fournit du bois de feu.
- > Un entretien mal adapté peut aboutir au développement inconsidéré de la partie supérieure des arbustes (voir ci-contre haies hautes).

Haies hautes ou arbustives



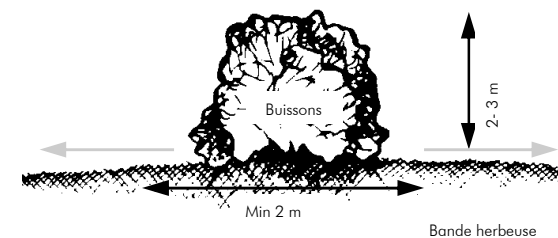
Définition

Une haie haute ou haie arbustive est formée de buissons et d'arbustes. La hauteur de ce type de haie dépend des essences d'arbustes qui la composent. Généralement une telle haie atteint env. 4-6 m.

Problématique de gestion

- > Un entretien mal adapté peut aboutir au développement inconsidéré de la partie supérieure des arbustes. **Obstacle** pour les véhicules agricoles. Perte de densité au pied et diminution de la valeur biologique.
- > Une forte densité d'épineux, souhaitée d'un point de vue biologique, peut dissuader l'exploitant de continuer à pratiquer un entretien qui, dans le long terme, est nécessaire pour contenir l'extension de la haie haute.
- > La haie haute limite l'érosion et l'effet du vent. Elle agit comme régulateur hydrique et sert de refuge à des espèces animales prédatrices et auxiliaires des cultures.

Haies basses ou buissonnantes



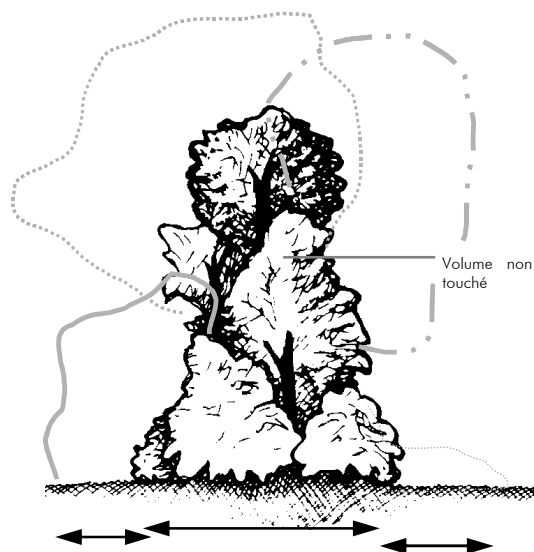
Définition

Une haie basse est essentiellement formée de buissons. Elle structure le paysage mais c'est surtout la variété des essences qui composent sa strate unique, le manteau, qui détermine son importante valeur biologique. Une telle haie ne dépasse généralement pas 2-3 m de haut et doit avoir une largeur minimale de 2 m à la base.

Problématique de gestion

- > Un entretien très régulier est généralement nécessaire pour maintenir la taille limitée, aussi bien en largeur qu'en hauteur.
- > Le but de l'entretien doit être clairement défini. Étant donné sa faible ampleur, la haie basse est particulièrement sensible à un entretien mal adapté. Un entretien trop drastique (recépage intempestif) peut ainsi conduire à sa disparition rapide. À l'opposé, un manque d'entretien peut permettre le développement rapide de certains buissons, qui peuvent apporter un ombrage indésirable sur les cultures.
- > Les parties recépées de la haie basse, surtout lorsque le recépage est intensif, peuvent être colonisées par des espèces indésirables pour les cultures (ronces, orties, etc.).

Haies arborescentes



Action	Limitation de la croissance des buissons.	Aucune action dans le pied de la haie en dehors des interventions majeures.	Limitation de l'extension des lianes.
Fréquence	2 - 5 ans	15 - 20 ans	1 an

Commentaires

Taille de la couronne des arbres en principe pas souhaitée. Certaines branches gênantes peuvent être coupées. Les arbres seront coupés tous les 15 à 20 ans (bois de feu). On conservera au moins 50% des arbres.

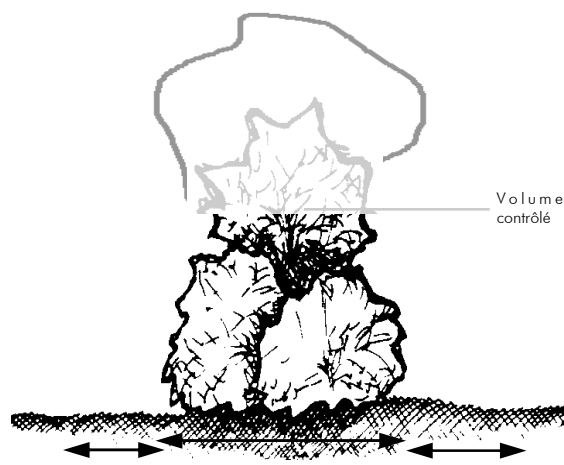
Zone buissonnante jamais recépée, mais uniquement rabattue. Favoriser les espèces à croissance lente et les épineux (en dehors des pâtures).

Conserver l'emprise au sol de la haie.

Actions positives

- > Favoriser les arbres fruitiers sauvages et les sorbiers.
- > Conserver les arbres morts.

Haies hautes ou arbustives



Action	Limitation de la croissance des buissons.	Aucune action dans le pied de la haie en dehors des interventions majeures.	Limitation de la croissance des buissons.
Fréquence	2 - 5 ans	5 - 10 ans	2-5 ans

Commentaires

Rabattre la partie supérieure de la strate arbustive tous les 5-10 ans. Favoriser les espèces à croissance lente et les épineux.

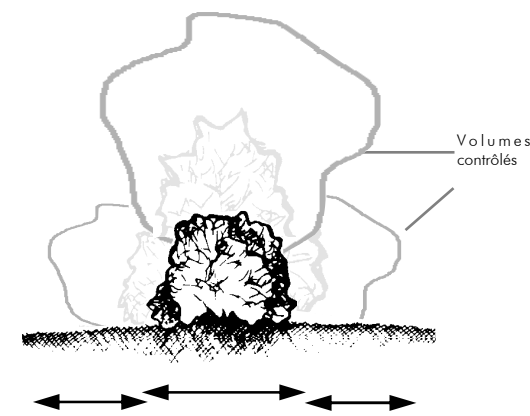
Exceptionnellement, recépage sélectif des espèces à forte croissance et très ramifiées (jamais sur toute la longueur de la haie en même temps).

Conserver l'emprise au sol de la haie.

Actions positives

- > Favoriser les arbustes à croissance lente (aubépine, épine noire, églantier, troène, etc.).
- > Tailler les espèces à fruits en février-mars.

Haies basses ou buissonnantes



Action	Limitation de la croissance des buissons.	Action possible dans le pied de la haie (recépage) mais jamais sur l'entier de la haie.	Limitation de la croissance des buissons.
Fréquence	1 - 2 ans	3 - 6 ans	1-2 ans

Commentaires

Tailler la haie au carré tous les 2 ans sur un tiers seulement de la longueur totale. Recépage possible par tronçon.

Conserver l'emprise au sol de la haie.

Actions positives

- > Favoriser les arbustes à croissance lente (aubépine, épine noire, églantier, troène, etc.).
- > Tailler les espèces à fruits en février-mars.